























-  ŘEŠENÉ ÚZEMÍ
-  URBANIZOVANÉ ÚZEMÍ ŘEŠENÉ OBCE
-  OBEC S ROZŠÍŘENOU PŮSOBNOSTÍ (OBEC III)
-  HRANICE OBCE S ROZŠÍŘENOU PŮSOBNOSTÍ
-  KRAJSKÁ HRANICE
-  ROZVOJOVÁ OSA REPUBLIKOVÉHO VÝZNAMU
-  ROZVOJOVÁ OBLAST KRAJSKÉHO VÝZNAMU
-  ROZVOJOVÁ OSA KRAJSKÉHO VÝZNAMU
-  SPECIFICKÁ OBLAST KRAJSKÉHO VÝZNAMU
-  DÁLNICE
-  SILNICE I. TŘÍDY
-  SILNICE II. TŘÍDY
-  VÝHLEDOVÁ TRASA VRT
-  HRANICE CHKO ŽĎÁRSKÉ VRCHY
-  PRVKY NADREGIONÁLNÍHO A REGIONÁLNÍHO ÚSES DLE ZÚR
-  LOKÁLNÍ ÚSES VYMEZENÉ V ÚP DOLNÍ HEŘMANICE
-  KORIDORY DOPRAVNÍ INFRASTRUKTURY ZÚR KRAJE VYSOČINA
-  KORIDORY TECHNICKÉ INFRASTRUKTURY ZÚR KRAJE VYSOČINA
-  KORIDOR ÚZEMNÍ REZERVY PRO PROVĚŘENÍ BUDOUCÍHO UMÍSTĚNÍ STAVBY ALTERNATIVNÍHO VEDENÍ SILNICE MŮK VELKÉ MEZIŘÍČÍ – VÝCHOD – KOZLOV – KRÍŽANOV V TECHNICKÝCH PARAMETRECH SILNICE I. TŘÍDY

-  MATEŘSKÁ ŠKOLA
-  ZÁKLADNÍ ŠKOLA 1.–3.
-  ZÁKLADNÍ ŠKOLA 4.–9.
-  HRBITOV
-  KOSTEL
-  FARNOST
-  SÍDLA STAVEBNÍHO ÚŘADU
-  SÍDLA FINANČNÍHO ÚŘADU
-  SÍDLA POŠTY
-  SÍDLA LÉKAŘSKÉ PÉČE
-  SÍDLA NEMOCNICE
-  KATASTRÁLNÍ ÚŘAD
-  ÚŘAD PRÁCE
-  MATRIKA
-  ÚŘAD ÚZEMNÍHO PLÁNOVÁNÍ
-  SPRÁVA SOCIÁLNÍHO ZABEZPEČENÍ

ÚZEMNÍ PLÁN DOLNÍ HEŘMANICE - ODŮVODNĚNÍ

 ZPRACOVATEL: PAVEL ONDRÁČEK, STUDIO P, NÁDRAŽNÍ 2186/ 52, ŽDĀR NAD SĀZ., IČ: 70401977
 ZPRACOVATELSKÝ KOLEKTIV: PAVEL ONDRÁČEK, ING. ARCH. JAN PSOTA, ING. JIŘÍ HAVEL
 POŘIZOVATEL: MĚÚ VELKÉ MEZIŘÍČÍ, ODBOR VÝSTAVBY A REGIONÁLNÍHO ROZVOJE, RADNICKÁ 29/1
 ZAKÁZKOVÉ ČÍSLO: 1/7/17 MĚŘÍTKO: 1: 100000 DATUM: ČERVEN 2019

VÝKRES ŠIRŠÍCH VZTAHŮ

VÝKRES ČÍSLO: **0.2**