

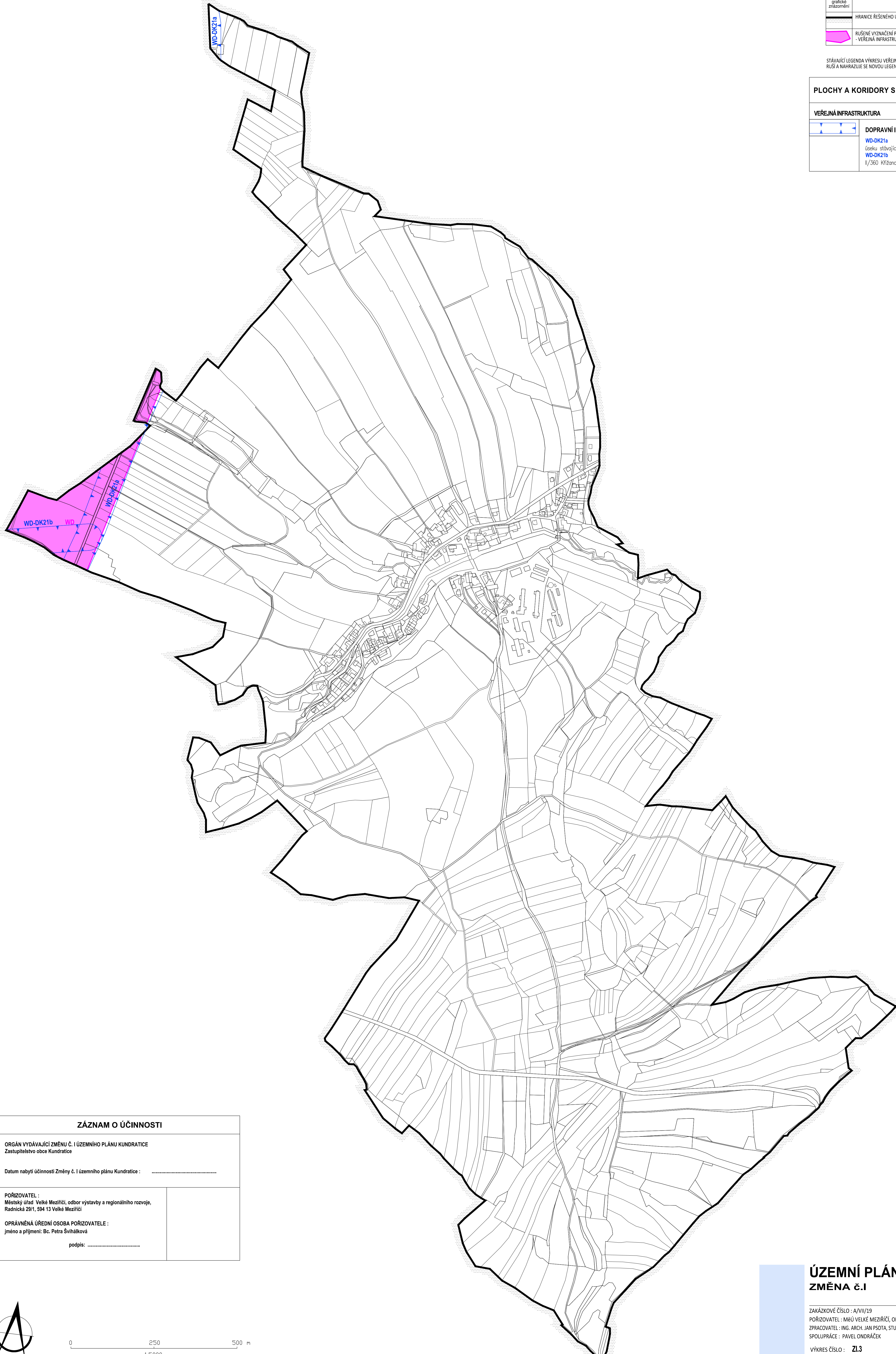


grafické znázornění	popis
	HRANICE ŘEŠENÉHO ÚZEMÍ
	RUŠENÉ VYZNAČENÍ PLOCHY A KORIDORŮ S MOŽNOSTÍ VYVLASTNĚNÍ - VEŘEJNÁ INFRASTRUKTURA - DOPRAVNÍ INFRASTRUKTURA

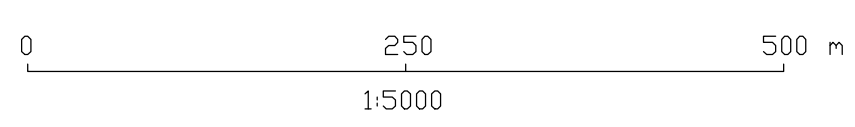

STÁVAJÍCÍ LEGENDA VÝKRESU VEŘEJNĚ PROSPĚSNÉ STAVBY A OPATŘENÍ, ASANACE SE RUŠÍ A NAHRAŽUJE SE NOVOU LEGENDOU:

PLOCHY A KORIDORY S MOŽNOSTÍ VYVLASTNĚNÍ

VEŘEJNÁ INFRASTRUKTURA	
	DOPRAVNÍ INFRASTRUKTURA
	<p>WD-DK21a koridor pro homogenizaci vybraného úseku stávajícího tahu silnice II/360</p> <p>WD-DK21b koridor pro umístění stavby obchvatu II/360 Křivanov</p>



ZÁZNAM O ÚČINNOSTI	
ORGÁN VYDÁVAJÍCÍ ZMĚNU Č. I ÚZEMNÍHO PLÁNU KUNDRATICE Zastupitelstvo obce Kundračice	
Datum nabytí účinnosti Změny č. I územního plánu Kundračice :	
POŘIZOVATEL : Městský úřad Velké Meziříčí, odbor výstavby a regionálního rozvoje, Radnička 29/1, 594 13 Velké Meziříčí	
OPRÁVNĚNÁ ÚŘEDNÍ OSOBA POŘIZOVATELE : jméno a příjmení: Bc. Petra Šviháková	podpis:



ÚZEMNÍ PLÁN KUNDRATICE ZMĚNA Č. I

ZAKÁZKOVÉ ČÍSLO : A/VII/19 DATUM : ŘÍJEN 2020

POŘIZOVATEL : MĚÚ VELKÉ MEZIRÍČÍ, ODBOR VÝSTAVBY A REGIONÁLNÍHO ROZVOJE

ZPRACOVATEL : ING. ARCH. JAN PSOTA, STUDIO P. NÁDRAŽNÍ 2186/52, ŽDÁR NAD SÁZAVOU

SPOLUPRÁCE : PAVEL ONDŘÁČEK

VÝKRES ČÍSLO : **Z1.3** MĚŘÍTKO : 1:5000

VEŘEJNĚ PROSPĚSNÉ STAVBY A OPATŘENÍ, ASANACE