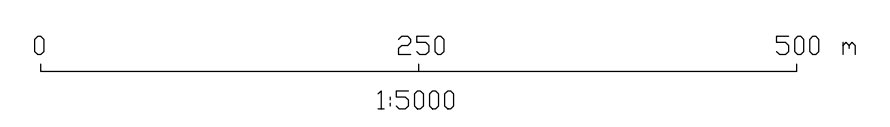

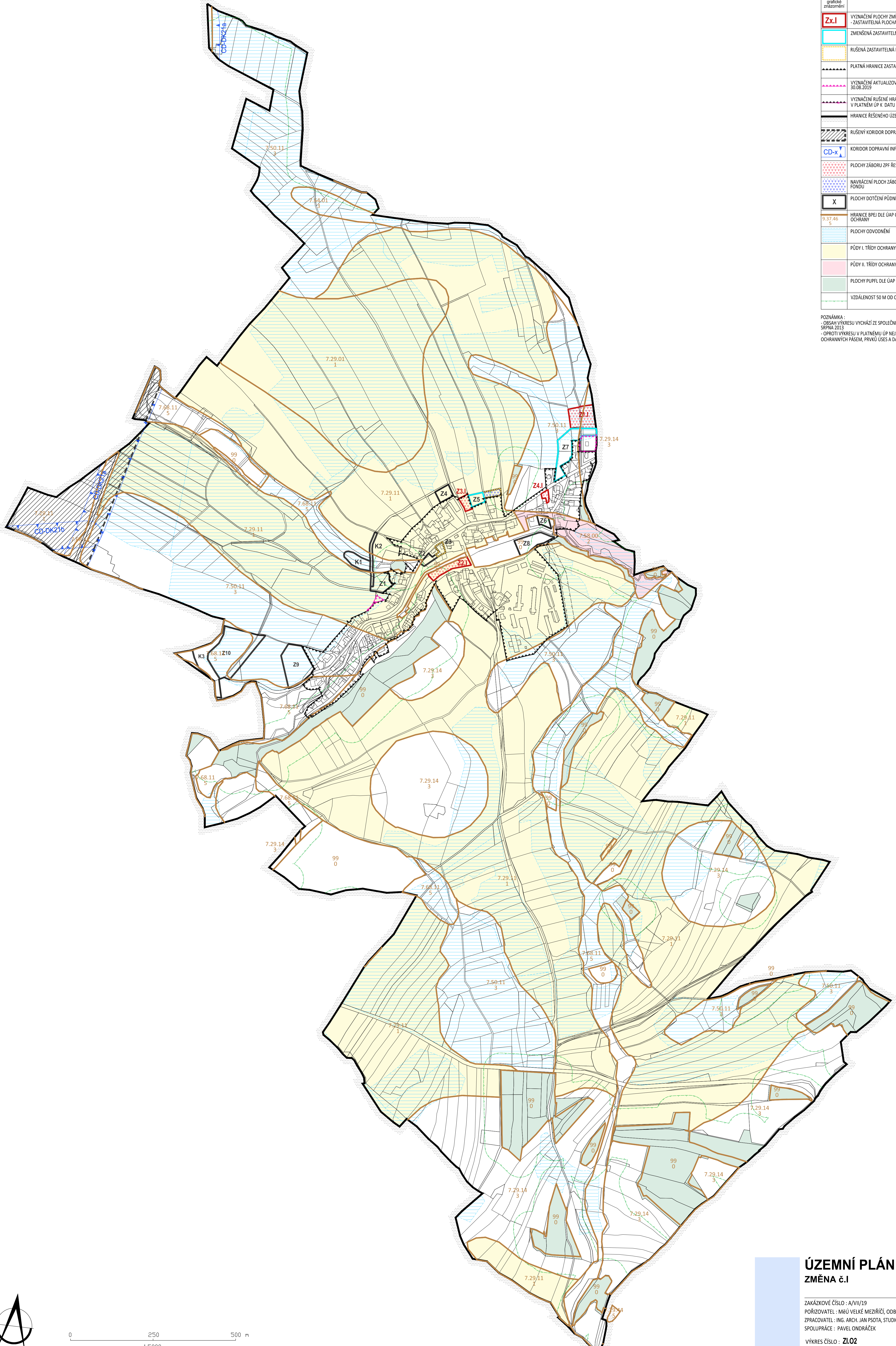


grafické znázornění	popis
Zx.I	VYZNAČENÍ PLOCHY ZMĚNY Č. I S OZNAČENÍM - ZASTAVITELNÁ PLOCHA
	ZMENŠENÁ ZASTAVITELNÁ PLOCHA PLATNÉHO ÚP
	RUŠENÁ ZASTAVITELNÁ PLOCHA PLATNÉHO ÚP
	PLATNÁ HRANICE ZASTAVĚNÉHO ÚZEMÍ K 10.03.2010
	VYZNAČENÍ AKTUALIZOVANÉHO ZASTAVĚNÉHO ÚZEMÍ K DATU 30.08.2019
	VYZNAČENÍ RUŠENÉ HRANICE ZASTAVĚNÉHO ÚZEMÍ VYZNAČENÉHO V PLATNÉM ÚP K DATU 10.03.2010
	HRANICE ŘEŠENÉHO ÚZEMÍ
	RUŠENÝ KORIDOR DOPRAVNÍ INFRASTRUKTURY
	KORIDOR DOPRAVNÍ INFRASTRUKTURY S OZNAČENÍM
	PLOCHY ZÁBORU ZPF ŘEŠENÉ ZMĚNOU Č. I ÚP KUNDRATICE
	NAVRÁCENÍ PLOCH ZÁBORU ZPF ZPĚT DO ZEMĚLSKÉHO PŮDNÍHO FONDU
	PLOCHY DOTČENÍ PŮDNÍHO FONDU PLATNÉHO ÚP
	HRANICE BPEJ DLE ÚAP ORP VELKÉ MEZIRČÍ, KÓD BPEJ, TŘÍDA OCHRANY
	PLOCHY ODVODNĚNÍ
	PŮDY I. TŘÍDY OCHRANY
	PŮDY II. TŘÍDY OCHRANY
	PLOCHY PUPFL DLE ÚAP ORP VELKÉ MEZIRČÍ
	VZDALENOST 50 M OD OKRAJE LESA

POZNÁMKA:
- OBSAH VÝKRESU VYCHÁZÍ ZE SPOLÉČNÉHO METODICKÉHO DOPORUČENÍ MMR ČR ZE SRPNA 2013
- OPROTI VÝKRESU V PLATNÉMU ÚP NEJSOU DO VÝKRESU ZAHRNUTY VYZNAČENÍ OCHRANNÝCH PÁSEM, PRVKŮ ÚSES A DALŠÍ NESOUVISEJÍCÍ PRVKY



ÚZEMNÍ PLÁN KUNDRATICE ZMĚNA č.I - ODŮVODNĚNÍ

ZAKÁZKOVÉ ČÍSLO : A/VII/19 DATUM : ŘÍJEN 2020
POŘIZOVATEL : MĚÚ VELKÉ MEZIRČÍ, ODBOR VÝSTAVBY A REGIONÁLNÍHO ROZVOJE
ZPRACOVATEL : ING. ARCH. JAN PSOTA, STUDIO P, NÁDRAŽNÍ 2186/52, ŽDĚAR NAD SÁZAVOU
SPOLUPRÁCE : PAVEL ONDŘÁČEK
VÝKRES ČÍSLO : Z1.02 MĚŘÍTKO : 1:5000
VÝKRES PŘEDPOKLÁDANÝCH ZÁBORŮ PŮDNÍHO FONDU