



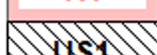
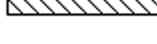


**LEGENDA:**

-  hranice řešeného území
-  hranice katastrálního území
-  zastavěné území ke dni 5.4.2013
-  zastavěné plochy
-  územní rezervy
-  plochy, ve kterých je rozhodování o změnách v území podmíněno zpracováním územní studie

Záznam o účinnosti  
 Správní orgán, který územní plán vydal: **Zastupitelstvo obce Meziříčko**  
 Číslo usnesení: Otsk úředního razítka:  
 Datum vydání:  
 Pořizovatel: **Městský úřad Velké Meziříčí, Odbor výstavby a regionálního rozvoje**  
 Jméno a příjmení: **Bc. Petra Švihálková**  
 Funkce: **vedoucí Odboru výstavby a regionálního rozvoje** Otsk úředního razítka:  
 Podpis:

**NÁVRH ÚZEMNÍHO PLÁNU**

**ÚZEMNÍ PLÁN MEZIŘÍČKO**  
**1. VÝKRES ZÁKLADNÍHO ČLENĚNÍ ÚZEMÍ**

|   |  |
|---|--|
| Zpracovatel: <b>Obchodní projekt Jihlava, spol. s r.o.</b><br>Zpracoval: <b>Ing. arch. Jiří Vácha, Ing. Josef Slabý</b><br>Pořizovatel: <b>MěÚ Velké Meziříčí</b><br>Měřítko: <b>1 : 5 000</b><br>Datum: <b>červen 2015</b> | Obchodní projekt Jihlava, spol. s r.o.<br>Pod Příkopem 6, 596 01 Jihlava<br>tel./fax: 5673 3191/7<br>email: <a href="mailto:projekty@jpj.cz">projekty@jpj.cz</a><br><a href="http://www.vachaj.cz">www.vachaj.cz</a> |
|---|--|