

k.ú. Nadějov

k.ú. Černá

k.ú. Jersín



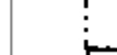








k.ú. Řehořov

Meziříčko

k.ú. Měřín

k.ú. Kamenice u Jihlavy

LEGENDA:

-  řešené území
-  katastrální území
-  zastavné území ke dni 5.11.2013
-  plochy předpokládaných záborů půdního fondu
-  osa koridoru dopravní infrastruktury
-  hranice BPEJ
-  kód BPEJ
-  třída ochrany zemědělské půdy
-  plochy meliorací
-  zemědělská půda
-  lesní půda - pozemky určené k plnění funkcí lesa

ODŮVODNĚNÍ ÚZEMNÍHO PLÁNU

ÚZEMNÍ PLÁN MEZIŘÍČKO

6. VÝKRES PŘEDPOKLÁDANÝCH ZÁBORŮ PŮDNÍHO FONDU

Zpracovatel: Obchodní projekt Jihlava, spol. s r.o.  
 Zpracoval: Ing. arch. Jiří Vácha, Ing. Josef Stabý  
 Polhozevatel: MěÚ Velké Meziříčí  
 Měřítko: 1 : 5 000  
 Datum: červen 2015

Obchodní projekt Jihlava, spol. s r.o.  
 Pod Příkopem 6, 586 01 Jihlava  
 tel./fax: 567310167  
 email: projekt@jpcz  
 vachaj@jpcz  
 www.vachaj.cz