
































-  HRANICE ŘEŠENÉHO ÚZEMÍ
-  URBANIZOVANÉ ÚZEMÍ ŘEŠENÉ OBCE
-  OBEC S ROZŠÍŘENOU PŮSOBNOSTÍ (OBEC III)
-  HRANICE OBCE S ROZŠÍŘENOU PŮSOBNOSTÍ
-  ROZVOJOVÁ OSA REPUBLIKOVÉHO VÝZNAMU
-  ROZVOJOVÁ OBLAST KRAJSKÉHO VÝZNAMU
-  ROZVOJOVÁ OSA KRAJSKÉHO VÝZNAMU
-  SPECIFICKÁ OBLAST KRAJSKÉHO VÝZNAMU
-  DÁLNICE
-  SILNICE I. TŘÍDY
-  SILNICE II. TŘÍDY
-  SILNICE III. TŘÍDY
-  VÝHLEDOVÁ TRASA VRT
-  HRANICE CHKO ŽďÁRSKÉ VRCHY
-  KORIDORY NADREGIONÁLNÍHO A REGIONÁLNÍHO ÚSES ZÚR KRAJE VYSOČINA
-  KORIDORY DOPRAVNÍ INFRASTRUKTURY ZÚR KRAJE VYSOČINA
-  KORIDORY TECHNICKÉ INFRASTRUKTURY ZÚR KRAJE VYSOČINA
-  MATEŘSKÁ ŠKOLA
-  ZÁKLADNÍ ŠKOLA 1–9
-  FARNOST
-  KOSTEL
-  HŘBITOV
-  SIDLO STAVEBNÍHO ÚŘÁDU
-  SIDLO FINANČNÍHO ÚŘÁDU
-  ZÁKLADNÍ ZDRAVOTNÍ SLUŽBY
-  SIDLO NEMOCNICE
-  KATASTRÁLNÍ ÚŘAD
-  ÚŘAD PRÁCE
-  MATRIKA
-  ÚŘAD ÚZEMNÍHO PLÁNOVÁNÍ
-  SPRÁVA SOCIÁLNÍHO ZABEZPEČENÍ

ÚZEMNÍ PLÁN MILEŠÍN - ODŮVODNĚNÍ

ZPRACOVATEL : ING. MARIE PSOTOVÁ, STUDIO P, NÁDRAŽNÍ 52, 59101 ŽDĀR NAD SÁZ., IČ: 13648594
 ZPRACOVATELSKÝ KOLEKTIV : ING. ARCH. JAN PSOTA, ING. MARIE PSOTOVÁ, PAVEL ONDRÁČEK,
 ING. JIŘÍ HAVEL, VLADAN LATZKA, MGR. JANA POPELOVÁ
 POŘIZOVATEL : MĚSTSKÝ ÚŘAD VELKÉ MEZIRÍČÍ, ODBOR VÝSTAVBY A REGIONÁLNÍHO ROZVOJE, RADNICKÁ 29/1, 594 13 VELKÉ MEZIRÍČÍ
 ZAKÁZKOVÉ ČÍSLO : 2/IV/11 MĚŘÍTKO : 1:100 000 DATUM : DUBEN 2014

ŠIRŠÍ VZTAHY
 Návrh pro opakované veřejné projednání

VÝKRES ČÍSLO : 02