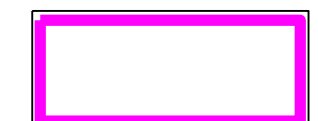











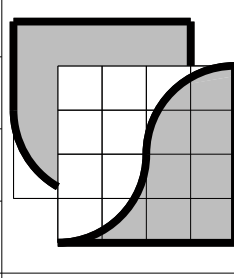


-  HRANICE ŘEŠENÉHO ÚZEMÍ - OBEC OSLAVIČKA
-  ZASTAVĚNÉ ÚZEMÍ
-  HRANICE BPEJ
-  KÓDY BPEJ/TRÍDA OCHRANY ZEMĚDĚLSKÉ PŮDY
-  PLOCHY S PROVEDENOU INVESTICÍ DO PŮDY (MELIORACE)
-  HLAVNÍ ODVODŇOVACÍ ZAŘÍZENÍ
-  POZEMKY URČENÉ K PLNĚNÍ FUNKCE LESA
-  PLOCHY VODNÍ A VODOHOSPODÁŘSKÉ
-  DROBNÉ VODNÍ TOKY
-  VZDÁLENOST 50 m OD POZEMKŮ URČENÝCH K PLNĚNÍ FUNKCE LESA
-  ZASTAVITELNÉ PLOCHY PŘEVZATÉ ZE SOUČASNÉ PLATNÉ ÚPD
-  NOVĚ NAVRŽENÉ ZASTAVITELNÉ PLOCHY
-  PLOCHY ZMĚN V KRAJINĚ
-  KORIDORY TECHNICKÉ INFRASTRUKTURY - NÁVRH
-  ZÁBOR LESNÍ PŮDY

vedoucí projektant	Ing.arch.Jiří Hašek		Urbanistické středisko
vypracoval	Dana Menšíková		JHHLAVA, spol.s r.o.
zadavatel	Obec Oslavička		Mlýnský Bůh II, 58091 Jihlava
pořizovatel	Městský úřad Velké Meziříčí	tel: 562 309 463	e-mail: urban.str@jiz.cz
ODŮVODNĚNÍ ÚZEMNÍHO PLÁNU		formát	
OSLAVIČKA		datum	12/2018
		stupeň	
VÝKRES PŘEDPOKLÁDANÝCH ZÁBORŮ		zak. číslo	
PŮDNÍHO FONDŮ		měřítko	číslo výkr.
		1: 5000	5