

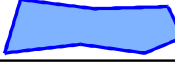

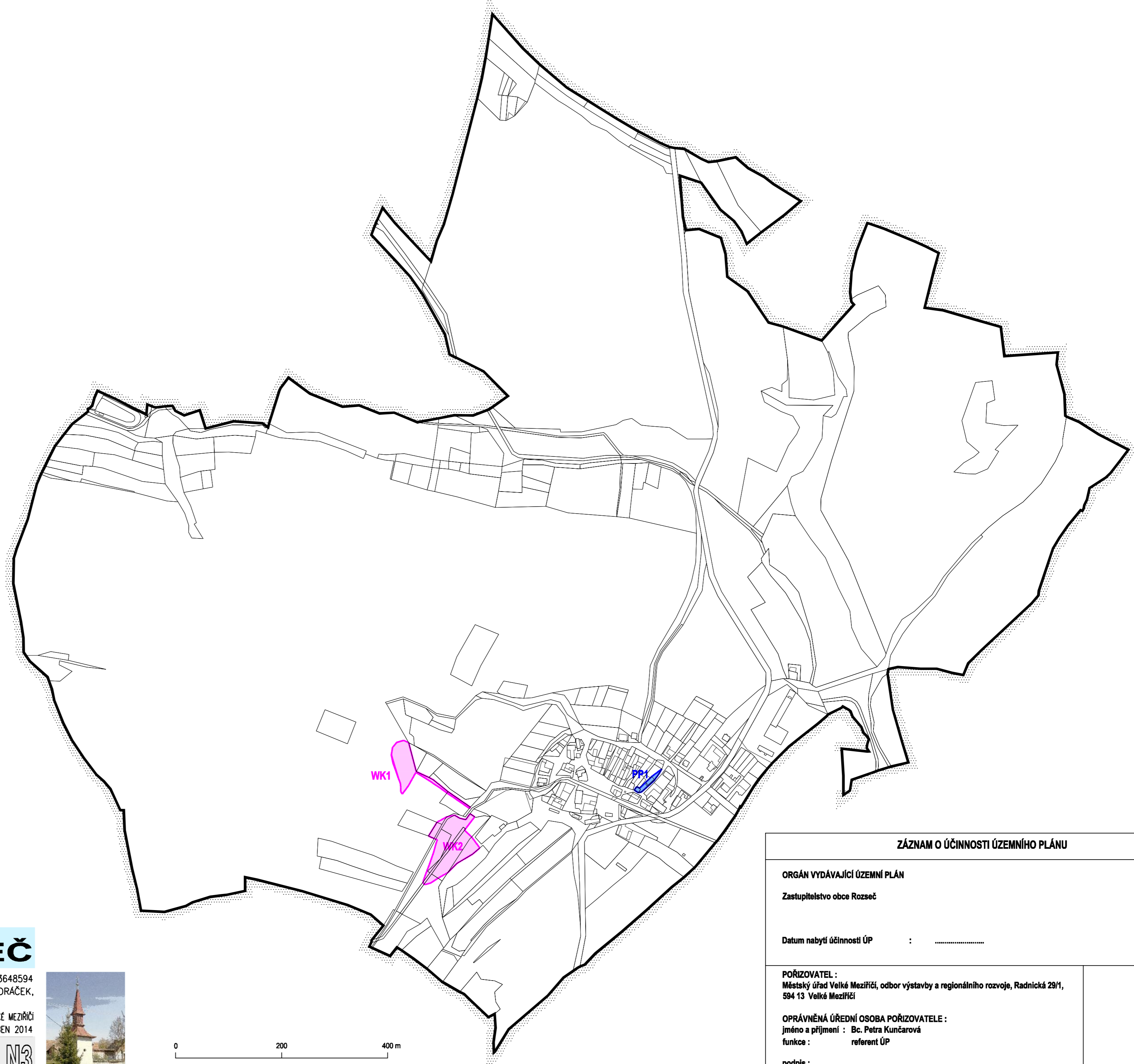
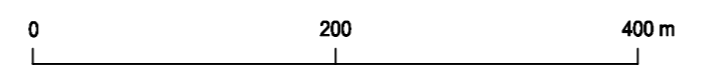


PLOCHY A KORIDORY S MOŽNOSTÍ VYVLASTNĚNÍ (dle § 170 zákona č. 183/2006 Sb.) - na tyto plochy se vztahuje i předkupní právo dle § 101 st. zákona	
VEŘEJNĚ PROSPĚŠNÁ OPATŘENÍ (dle § 2, odst.1 písm. m) zák.č. 183/2006 Sb.)	
	WK1 snižování ohrožení v území povodňemi (protipovodňové opatření)
	WK2 snižování ohrožení v území povodňemi (protipovodňové opatření)
PLOCHY A KORIDORY S MOŽNOSTÍ UPLATNĚNÍ PŘEDKUPNÍHO PRÁVA (dle § 170 zákona č. 183/2006 Sb.)	
	PP1 veřejné prostranství
	Hranice řešeného území



ÚZEMNÍ PLÁN ROZSEČ

ZPRACOVATEL : ING. MARIE PSOTOVÁ, STUDIO P, NADRAŽNÍ 52, 59101 ŽDÁR NAD SÁZ., IČ: 13648594
 ZPRACOVATELSKÝ KOLEKTIV : ING. ARCH. JAN PSOTA, ING. MARIE PSOTOVÁ, PAVEL ONDRÁČEK,
 ING. JIŘÍ HAVEL, VLADAN LATZKA, MGR. JANA POPELOVÁ
 POŘIZOVATEL : MĚSTSKÝ ÚŘAD VELKÉ MEZÍŘČÍ, ODBOR VÝSTAVBY A REGIONÁLNÍHO ROZVOJE, RADNICKÁ 29/1, 594 13 VELKÉ MEZÍŘČÍ
 ZAKÁZKOVÉ ČÍSLO : 1/IV/11 MĚŘÍTKO : 1:5 000 DATUM : DUBEN 2014



ZÁZNAM O ÚČINNOSTI ÚZEMNÍHO PLÁNU	
ORGÁN VYDÁVAJÍCÍ ÚZEMNÍ PLÁN	
Zastupitelstvo obce Rozseč	
Datum nabytí účinnosti ÚP :	
POŘIZOVATEL : Městský úřad Velké Meziříčí, odbor výstavby a regionálního rozvoje, Radnická 29/1, 594 13 Velké Meziříčí	
OPRÁVNĚNÁ ÚŘEDNÍ OSOBA POŘIZOVATELE : jméno a příjmení : Bc. Petra Kunčarová funkce : referent ÚP	
podpis :

VEŘEJNĚ PROSPĚŠNÉ STAVBY A OPATŘENÍ, ASANACE

VÝKRES ČÍSLO : **N3**