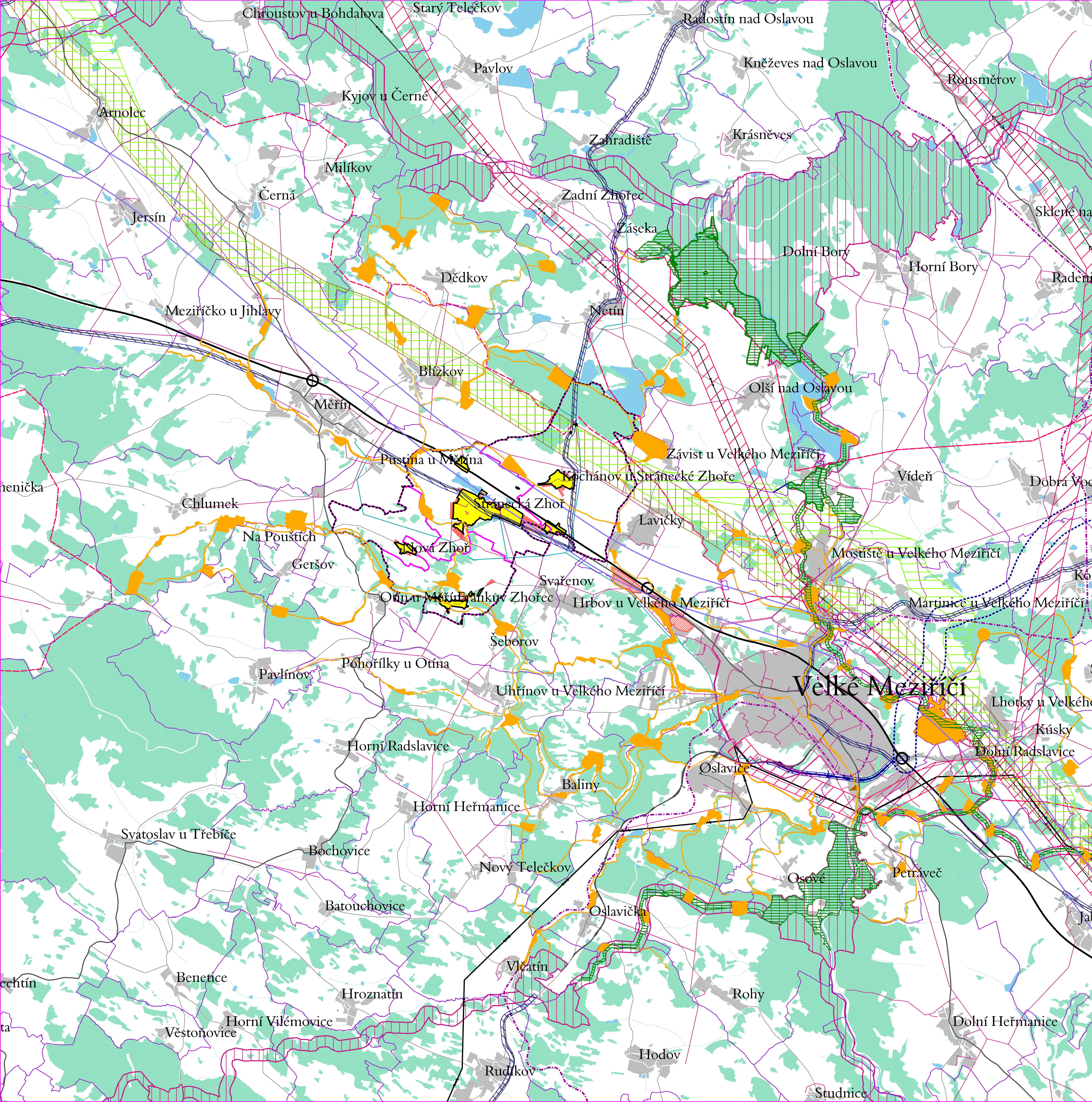



























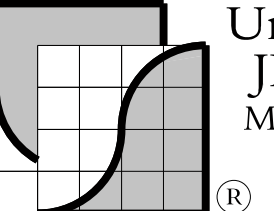


STRÁNECKÁ ZHOŘ



-  HRANICE ŘEŠENÉHO ÚZEMÍ - OBEC STRÁNECKÁ ZHOŘ
-  KATASTRÁLNÍ ÚZEMÍ OBCE STRÁNECKÁ ZHOŘ
-  HRANICE OSTATNÍCH KATASTRÁLNÍCH ÚZEMÍ
-  ZASTAVĚNÉ ÚZEMÍ OBCE STRÁNECKÁ ZHOŘ
-  ZASTAVITELNÉ PLOCHY VYMEZENÉ V ÚP STRÁNECKÁ ZHOŘ A JEHO ZMĚNĚ
-  ZASTAVITELNÉ PLOCHY VÝROBY PODĚL SILNICE II/602 V ÚP SOUSEDNÍCH OBČÍ
-  ZASTAVĚNÉ ÚZEMÍ SOUSEDNÍCH MĚST A OBČÍ
-  VODNÍ PLOCHY
-  LESY, KRAJINNÁ ZELEŇ
-  ŽELEZNICE - STAV
-  DÁLNIČNÍ KŘIŽOVATKY
-  DÁLNIČNÍ KŘIŽOVATKY
-  SILNICE I. A II. TŘÍDY - STAV
-  SILNICE III. TŘÍDY - STAV
-  KORIDORY DOPRAVNÍ INFRASTRUKTURY ZE ZÚR KRAJE VYSOČINA - NÁVRH
-  KORIDOR PRO VYSOKORYCHLOSTNÍ TRÁŤ - ÚZEMNÍ REZERVA
-  KORIDORY DOPRAVNÍ INFRASTRUKTURY ZE ZÚR KRAJE VYSOČINA - ÚZEMNÍ REZERVA
-  VEDENÍ ELEKTRICKÉ ENERGIE VVN 400, 220 a 110 kV - STAV
-  VEDENÍ ELEKTRICKÉ ENERGIE VN 22 kV
-  VYSOKOTLAKÝ PLYNOVODNÍ ŘÁD
-  KORIDORY TECHNICKÉ INFRASTRUKTURY ZE ZÚR KRAJE VYSOČINA - NÁVRH
-  OCHRANNÉ PÁSMO PRODUKTOVODŮ
-  BEZPEČNOSTNÍ PÁSMO VYSOKOTLAKÝCH PLYNOVODŮ NAD 40 BARŮ
-  REGIONÁLNÍ A NADREGIONÁLNÍ PRVKY ÚSES ZE ZÚR KRAJE VYSOČINA
-  PRVKY LOKÁLNÍHO ÚSES NAVRŽENÉ V ÚP STRÁNECKÁ ZHOŘ A Z PLATNÉ A ROZPRACOVANÉ ÚPD SOUSEDNÍCH MĚST A OBČÍ
-  REGIONÁLNÍ A NADREGIONÁLNÍ PRVKY ÚSES Z PLATNÝCH NEBO ROZPRACOVANÝCH ÚP SOUSEDNÍCH MĚST A OBČÍ
-  HRANICE OBLASTÍ KRAJINNÉHO RÁZU

vedoucí projektant	Ing.arch.jiří Hašek	 Urbanistické středisko JIHLAVA, spol.s r.o. Matky Boží 11, 58601 Jihlava tel: 567 309 461 e-mail: urban.str@ji.cz	
vypracoval	Dana Menšíková		
pořizovatel	Městský úřad Velké Meziříčí		
zadavatel	Obec Stránecká Zhoř		
ODŮVODNĚNÍ ZMĚNY č. 1		formát	
ÚZEMNÍHO PLÁNU STRÁNECKÁ ZHOŘ		datum	09/2022
VÝKRES ŠIRŠÍCH VZTAHŮ		stupeň	
		zak.číslo	
		měřítko	číslo výkr.
		1:50 000	7