
























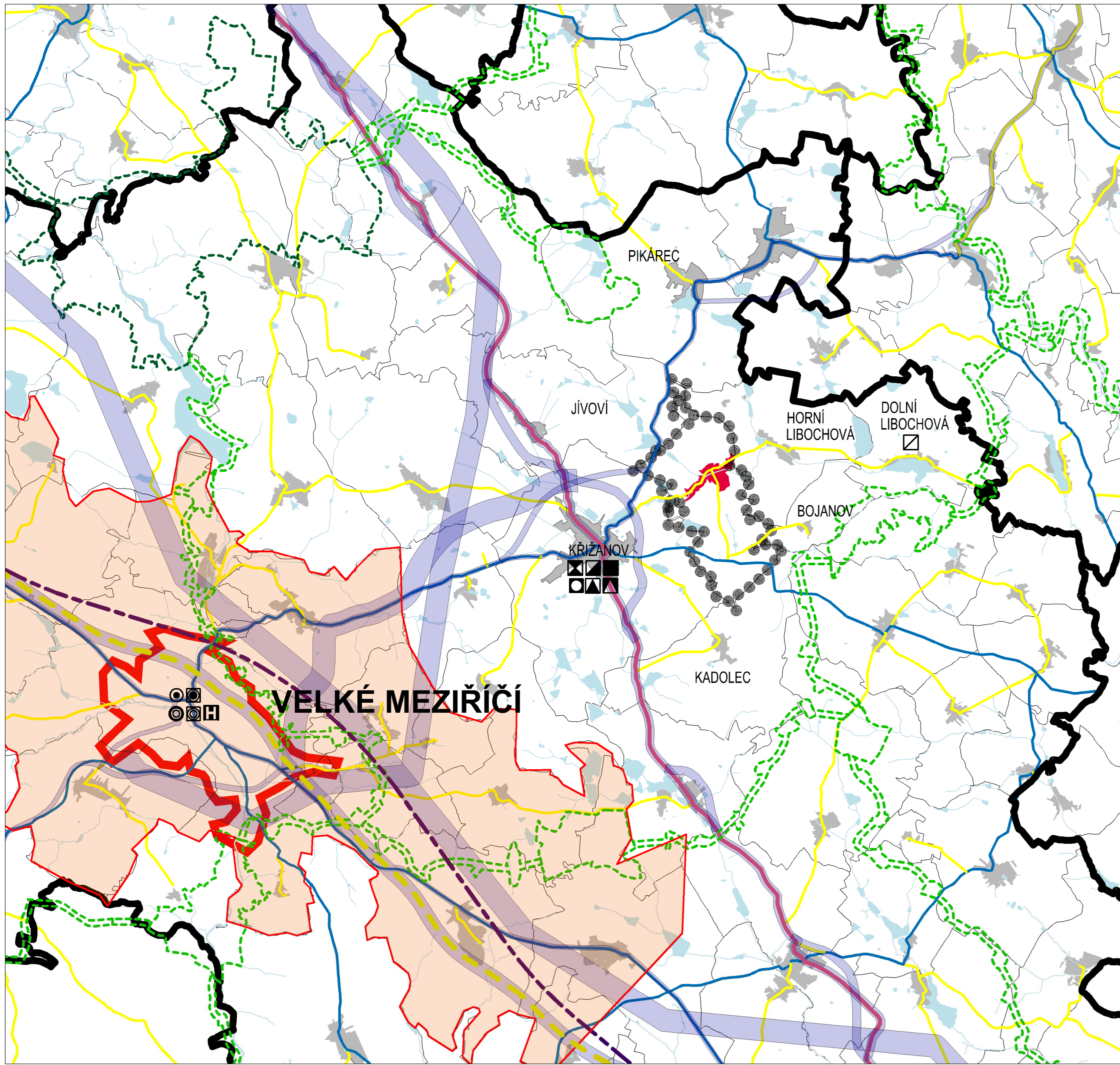




-  HRANICE ŘEŠENÉHO ÚZEMÍ
-  URBANIZOVANÉ ÚZEMÍ ŘEŠENÉ OBCE
-  OBEC S ROZŠÍŘENOU PŮSOBNOSTÍ (OBEC III)
-  HRANICE OBCE S ROZŠÍŘENOU PŮSOBNOSTÍ
-  ROZVOJOVÁ OSA REPUBLIKOVÉHO VÝZNAMU
-  DÁLNIČE
-  SILNICE I. TŘÍDY
-  SILNICE II. TŘÍDY
-  SILNICE III. TŘÍDY
-  PLOCHY A KORIDORY VYMEZENÉ ZŮR KRAJE VYSOČINA
-  PRVKY NADREGIONÁLNÍHO ÚSES
-  PRVKY REGIONÁLNÍHO ÚSES
-  MATEŘSKÁ ŠKOLA
-  ZÁKLADNÍ ŠKOLA 1-4
-  ZÁKLADNÍ ŠKOLA 5-9
-  KOSTEL
-  SIDLO FARNOSTI
-  SIDLO STAVEBNÍHO ÚŘADU
-  SIDLO FINANČNÍHO ÚŘADU
-  SIDLO POŠTY
-  SIDLO NEMOCNICE
-  KATASTRÁLNÍ ÚŘAD
-  ÚŘAD PRÁCE
-  MATRIKA



## ÚZEMNÍ PLÁN KUNDRATICE - ODŮVODNĚNÍ

ZPRACOVATEL : ING. MARIE PSOTOVÁ, STUDIO P, NÁDRAŽNÍ 52, 59101 ŽDÁR NAD SÁZ. IČ: 10116435  
 ZPRACOVATELSKÝ KOLEKTIV : ING.ARCH. JAN PSOTA, ING. MARIE PSOTOVÁ, PAVEL ONDŘÁČEK,  
 ING. JIŘÍ HAVEL, VLADAN LATZKA, MGR. JANA POPELOVÁ  
 POŘIZOVATEL : MĚÚ VELKÉ MEZIRÍČÍ, ODBOR VÝSTAVBY A REG. ROZVOJE, RADNICKÁ 29/1, 594 13 VELKÉ MEZIRÍČÍ  
 ZAKÁZKOVÉ ČÍSLO : 1/1/10 MĚŘÍTKO : 1: 50 000 DATUM : PROSINEC 2011

ŠIRŠÍ VZTAHY