


























# JABLOŇOV

## ÚZEMNÍ PLÁN

-  hranice katastrálních území
-  hranice zastavěného území k 1.7.2007
-  zastavitelné plochy
-  plochy přestavby

- | stav  | návrh   |                               |
|---|---|-------------------------------|
|  |  | přívodní vodovodní řad        |
|  |  | vodovojem                     |
|  |  | vodovodní řad                 |
|  |  | čerpací stanice               |
|  |  | automatická tlaková stanice   |
|  |  | užitkový vodovod na dožití    |
|  |  | vodovojem užitkového vodovodu |
|  |  | poldr                         |
|  |  | vodní tok                     |
|  |  | vodní nádrž                   |

### 4.A SCHÉMA TECHNICKÉ INFRASTRUKTURY - VODOVOD 1 : 2000

				jméno, podpis a razítko projektanta: <b>Ing. arch. Mariana HORÁKOVÁ</b> Sokolská 4, 602 00 BRNO 2, tel. 604 245 326	
Obec: Jablonoř	Pořizovatel: Městský úřad VELKÉ MEZIŘÍČÍ	Kraj: Vysočina	Datum: 10/2009		
Autorský kolektiv:		Ing. arch. Mariana Horáková Ing. Milošava Škvarilová Ing. Jiří Vysoudil Vladimír Marek	urbanismus doprava vodní hospodářství zásobování energiemi, telekomunikace		

