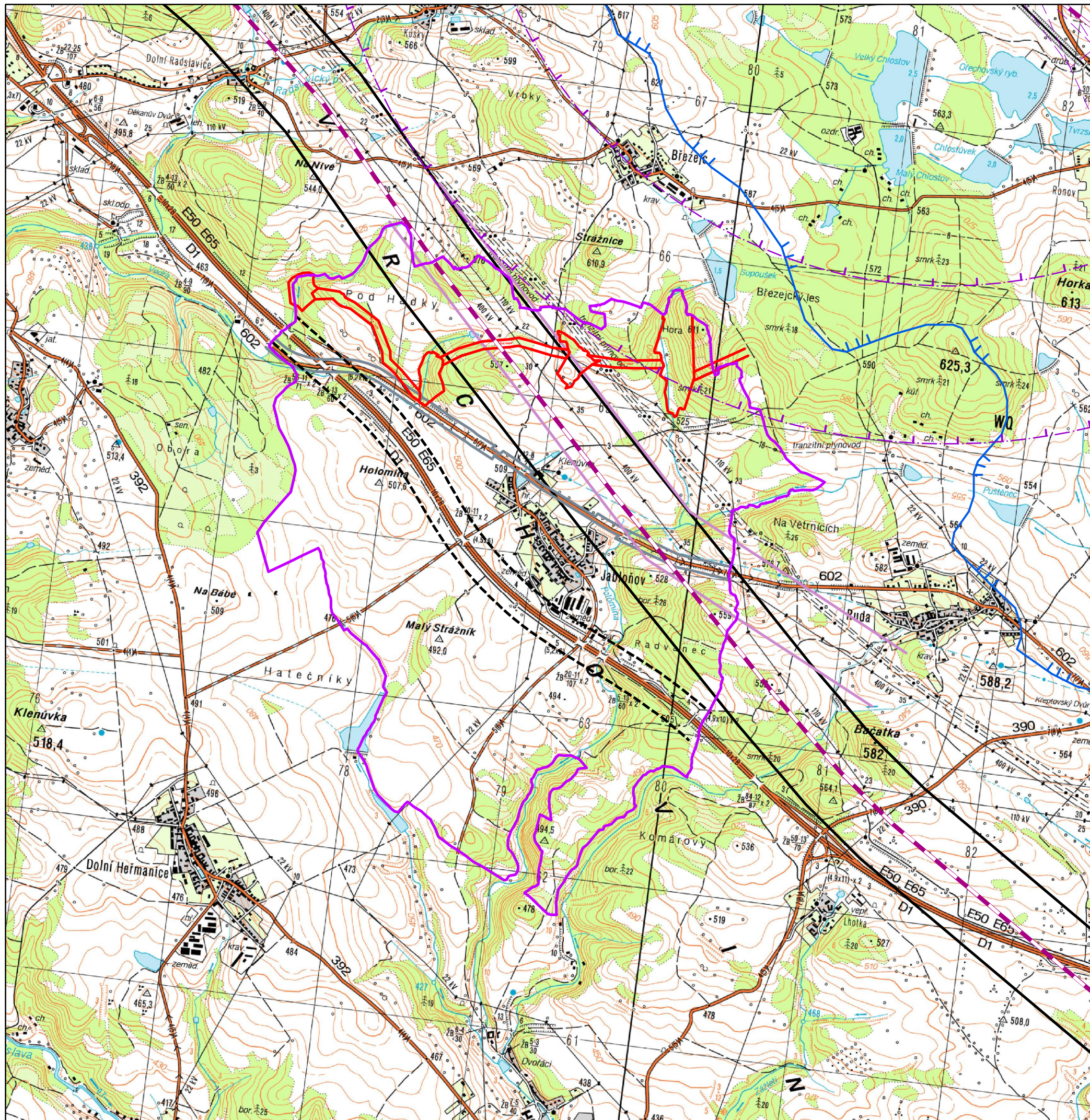













JABLOŇOV

ÚZEMNÍ PLÁN - ODŮVODNĚNÍ




-  k.ú. obce Jablonoňov
-  DK 32 - koridor silnice II/602
-  E 02 - koridor pro zdvojení ZVN 400 kV
-  Ú 296 - regionální biokoridor - RBK 1454
-  územní rezerva pro vysokorychlostní trať
-  územní rezerva dálnice D1
-  návrh vysokorychlostní tratě
-  ochranná pásma letiště Křižanov
-  vzletová pásma letiště Křižanov
-  ochranné pásmo vodního zdroje 3. stupně

0 1 000 2 000 m



2 ŠIRŠÍ VZTAHY

1:25000

 Jméno, podpis a razítko projektanta: Ing. arch. Mariana HORÁKOVÁ Sokolecká 4, 602 00 BRNO 2, tel. 604 245 326			
Obec: Jablonoňov	Pořizovatel: Městský úřad VELKÉ MEZIŘÍČÍ	Kraj: Vysočina	Datum: 10/2009
Autorský kolektiv:	Ing. arch. Mariana Horáková Ing. Miloševa Škvarilová Ing. Jiří Vysoučil Vladimír Marek	urbanismus doprava vodní hospodářství zásobování energiemi, telekomunikace	