







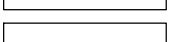





















-  HRANICE ŘEŠENÉHO ÚZEMÍ
-  URBANIZOVANÉ ÚZEMÍ ŘEŠENÉ OBCE
-  OBEC S ROZŠÍŘENOU PŮSOBNOSTÍ (OBEC III)
-  HRANICE OBCE S ROZŠÍŘENOU PŮSOBNOSTÍ
-  KRAJSKÁ HRANICE
-  ROZVOJOVÁ OSA REPUBLIKOVÉHO VÝZNAMU
-  ROZVOJOVÁ OBLAST KRAJSKÉHO VÝZNAMU
-  ROZVOJOVÁ OSA KRAJSKÉHO VÝZNAMU
-  SPECIFICKÁ OBLAST KRAJSKÉHO VÝZNAMU
-  DÁLNIČE
-  SILNICE I. TŘÍDY
-  SILNICE II. TŘÍDY
-  VÝHLEDOVÁ TRASA VRT
-  HRANICE CHKO ŽĎÁRSKÉ VRCHY
-  KORIDORY NADREGIONÁLNÍHO A REGIONÁLNÍHO ÚSES ZŮR KRAJE VYSOČINA
-  LOKÁLNÍ ÚSES VYMEZENÉ V ÚP OŘECHOV
-  KORIDORY DOPRAVNÍ INFRASTRUKTURY ZŮR KRAJE VYSOČINA
-  KORIDORY TECHNICKÉ INFRASTRUKTURY ZŮR KRAJE VYSOČINA
-  MATEŘSKÁ ŠKOLA
-  ZÁKLADNÍ ŠKOLA 1-9
-  HRBITOV
-  KOSTEL
-  FARNOST
-  SÍDLA STAVEBNÍHO ÚŘADU
-  SÍDLA FINANČNÍHO ÚŘADU
-  SÍDLA POŠTY
-  SÍDLA LÉKAŘSKÉ PÉČE
-  SÍDLA NEMOCNICE
-  KATASTRÁLNÍ ÚŘAD
-  ÚŘAD PRÁCE
-  MATRIKA
-  ÚŘAD ÚZEMNÍHO PLÁNOVÁNÍ
-  SPRÁVA SOCIÁLNÍHO ZABEZPEČENÍ



ÚZEMNÍ PLÁN OŘECHOV - ODŮVODNĚNÍ

ZPRACOVATEL: ING. MARIE PSOTOVÁ, STUDIO P, NÁDRAŽNÍ 52, 59101 ŽŮAR NAD SÁZ., IČ:13648594
 ZPRACOVATELSKÝ KOLEKTIV: ING. ARCH. JAN PSOTA, ING. MARIE PSOTOVÁ, PAVEL ONDRÁČEK,
 ING. JIŘÍ HAVEL, MGR. JANA POPELOVÁ
 POŘIZOVATEL: MĚÚ VELKÉ MEZIŘÍČÍ, ODBOR VÝSTAVBY A REGIONÁLNÍHO ROZVOJE, RADNICKÁ 29/1
 ZAKÁZKOVÉ ČÍSLO: 7/IX/14 MĚŘÍTKO: 1: 100000 DATUM: KVĚTEN 2017