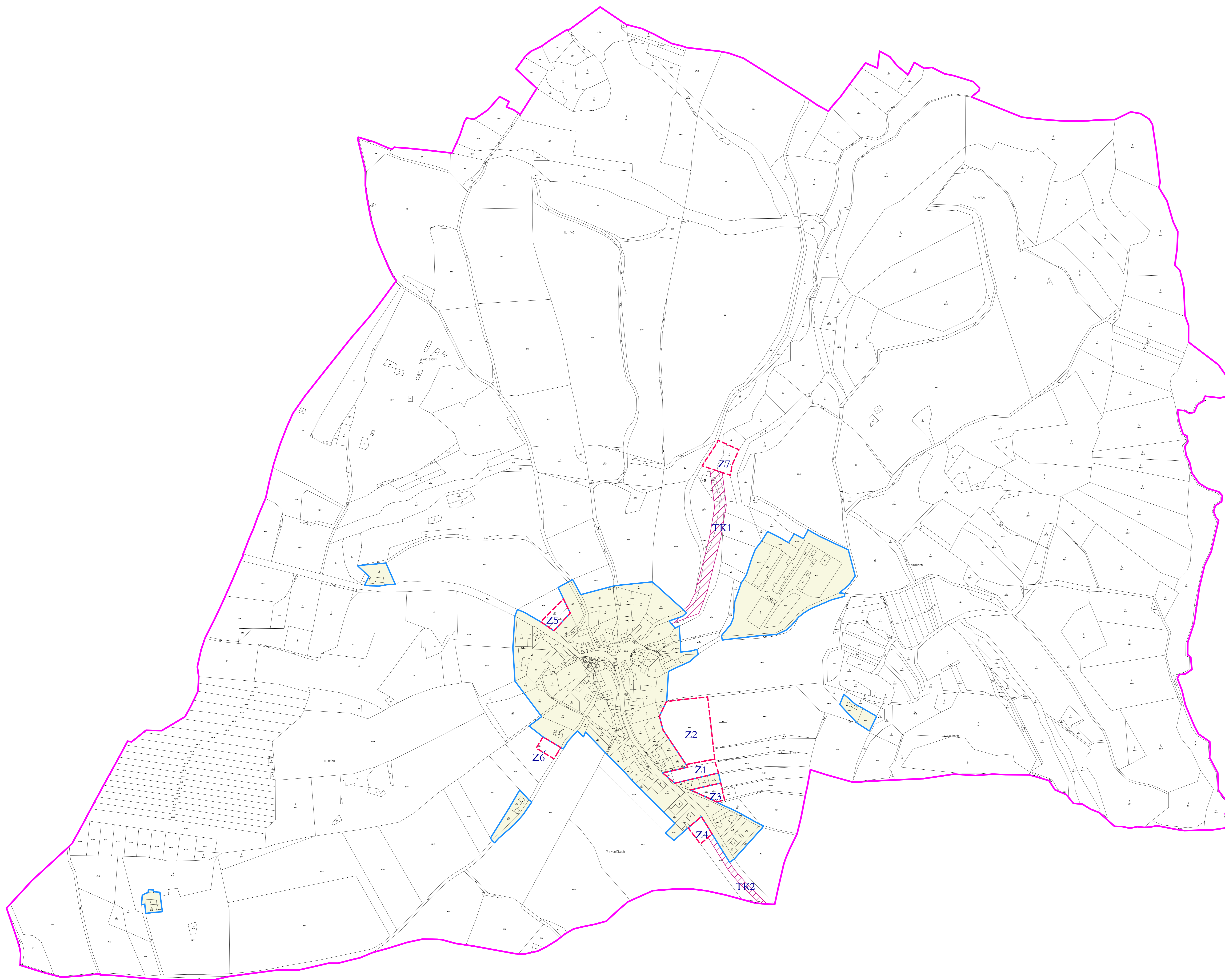

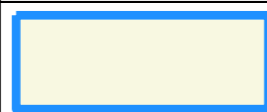




RADŇOVES



	HRANICE ŘEŠENÉHO ÚZEMÍ
	ZASTAVĚNÉ ÚZEMÍ
	ZASTAVITELNÉ PLOCHY
	NAVRHOVANÉ KORIDORY TECHNICKÉ INFRASTRUKTURY

Záznam o účinnosti územně plánovací dokumentace:

Název dokumentace:	ÚZEMNÍ PLÁN RADŇOVES
Správní orgán, který dokumentaci vydal:	Zastupitelstvo obce Radňoves
Datum nabytí účinnosti územního plánu:	2. 11. 2016
Pořizovatel	Městský úřad Velké Meziříčí Odbor výstavby a regionálního rozvoje
Oprávněná úřední osoba pořizovatele:	Bc. Petra Švihálková Bc. Linda Nejedlá
Podpis a otisk úředního razítka:	

vedoucí projektant	Ing. arch. Jiří Hašek	 Urbanistické středisko JIHlava, spol.s r.o. Matky Boží 11, 58601 Jihlava tel: 567 309 461 e-mail: urban.stv@jih.cz
vypracoval	Dana Menšíková	
zadavatel	Obec Radňoves	
pořizovatel	Městský úřad Velké Meziříčí	

ÚZEMNÍ PLÁN RADŇOVES		formát	
		datum	10/2016
		stupeň	
		zak. číslo	
VÝKRES ZÁKLADNÍHO ČLENĚNÍ		měřítko	číslo výkr.
		1: 5000	1