




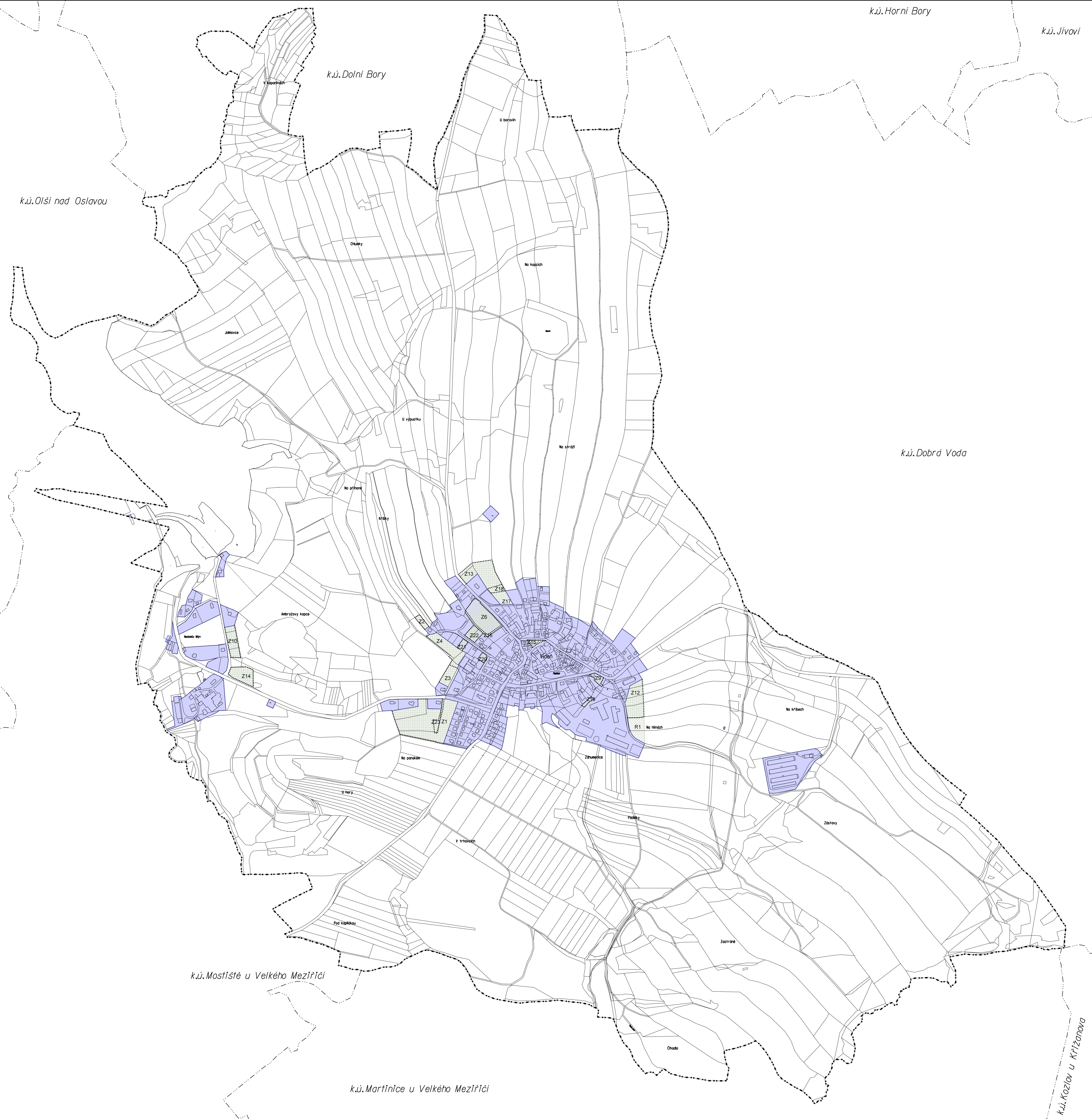
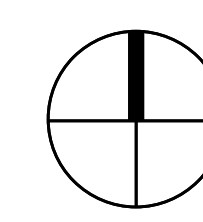


ÚZEMNÍ PLÁN VÍDEŇ

-  hranice řešeného území
-  hranice katastrálních území
-  hranice zastavěného území
-  zastavitelné plochy
-  územní rezerva



ZÁZNAM O ÚČINNOSTI ÚZEMNÍ PLÁN VÍDEŇ	
Správní orgán, který územní plán vydal:	Zastupitelstvo obce Vídeň
Datum nabytí účinnosti:	
Pořizovatel:	Místní úřad Velké Meziříčí Odbor výstavby a reg. rozvoje Úřad územního plánování
Oprávněná úřední osoba pořizovatele:	
Podpis:	
Otisk úředního razítka:	

	1	Město: VYSOČINA Obec, katastrální území: VÍDEŇ Poloha: MEZÍŘÍ U VELKÉ MEZIŘÍČI Akce: ÚZEMNÍ PLÁN VÍDEŇ		zpracoval: MENC autorizovaný projektant projektant profese: Inženýr Vojtěch Měsíček číslo zakázky: 06-5 datum: říjen 2017 měřítko: 1:5 000
		číslo výkresu: 1 výkres: ZÁKLADNÍ ČLENĚNÍ ÚZEMÍ		