

k.ú. Horní Bory

k.ú. Jívoví

ÚZEMNÍ PLÁN VÍDEŇ

k.ú. Olší nad Oslavou

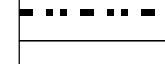

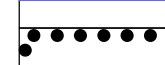
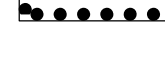
k.ú. Dolní Bory








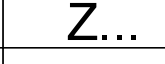


















k.ú. Dobrá Voda

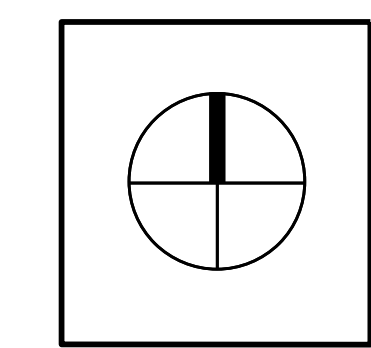
k.ú. Mostiště u Velkého Meziříčí

k.ú. Martinice u Velkého Meziříčí

k.ú. Kozlov u Krázanova

-  hranice řešeného území
-  hranice katastrálních území
-  hranice zastavěného území
-  zastavitelné plochy

- | stav | návrh | popis |
|---|---|---|
|  |  | zábor ZPF původní ÚP - nevyužito |
|  |  | zábor ZPF původní ÚP - využito |
|  |  | navrhované záboru ZPF |
|  |  | označení záboru |
|  |  | hranice BPEJ |
|  |  | kód BPEJ a třída ochrany zemědělské půdy |
|  |  | pozemky ohrožené erozí |
|  |  | povrchová dráha odtoku |
|  |  | číslo dráhy povrchového odtoku |
|  |  | zemědělská půda I. a II. třídy ochrany |
|  |  | pozemky určené k plnění funkce lesa |
|  |  | vodní plochy a toky |
|  |  | plochy s provedenou investicí do půdy (meliorace) |



ČÍSLO VÝKRESU:
6

název: VÝŠŤA	projekční úroveň: VI	autor: MENCI	projektant: MENCI
oblast: katastrální území - VÍDEŇ	úroveň: územní plán	poskytl: MENCI	schválil: MENCI
územní plán: ÚZEMNÍ PLÁN VÍDEŇ	územní plán: ÚZEMNÍ PLÁN VÍDEŇ	poskytl: MENCI	schválil: MENCI
vykres: VYHODNOCENÍ ZÁBORU ZPF	vykres: VYHODNOCENÍ ZÁBORU ZPF	poskytl: MENCI	schválil: MENCI
datum: říjen 2017	datum: říjen 2017	poskytl: MENCI	schválil: MENCI
měřítko: 1:5 000	měřítko: 1:5 000	poskytl: MENCI	schválil: MENCI