






ÚZEMNÍ STUDIE BŘEZÍ LOKALITA “NA LOUKÁCH“

PARCELNÍ ČÍSLO	VÝMĚRA PARCELY V ŘEŠENÉM ÚZEMÍ	DRUH POZEMKU	VLASTNÍK POZEMKU
1240/12	1 498 m ²	ostatní půda	Obec Březí, Březí 57, 594 53 Březí
1222/2	2 037 m ²	ostatní půda	Obec Březí, Březí 57, 594 53 Březí
1240/8	1 256 m ²	ostatní půda	Obec Březí, Březí 57, 594 53 Březí
76/1	448 m ²	trvalý travní porost	Hejtmánek Miroslav, Březí 43, 594 53 Březí
76/7	495 m ²	trvalý travní porost	Hejtmánek Miroslav, Březí 43, 594 53 Březí
76/8	842 m ²	trvalý travní porost	Hejtmánek Miroslav, Březí 43, 594 53 Březí
76/9	458 m ²	trvalý travní porost	Hejtmánek Miroslav, Březí 43, 594 53 Březí
76/11	543 m ²	trvalý travní porost	Hejtmánek Miroslav, Březí 43, 594 53 Březí
76/12	316 m ²	trvalý travní porost	Hejtmánek Miroslav, Březí 43, 594 53 Březí
85	534 m ²	trvalý travní porost	Hejtmánek Miroslav, Březí 43, 594 53 Březí
86	528 m ²	trvalý travní porost	Hejtmánek Miroslav, Březí 43, 594 53 Březí
87	932 m ²	trvalý travní porost	Hejtmánek Miroslav, Březí 43, 594 53 Březí
88	801 m ²	trvalý travní porost	Raušová Ludmila, Jihlavská 566, 595 01 Velká Bteš Šebková Hana, Křtovi 6, 594 54 Křtovi
89/2	617 m ²	zahrad	Hejtmánek Miroslav, Březí 43, 594 53 Březí
89/3	472 m ²	zahrad	Hejtmánek Miroslav, Březí 43, 594 53 Březí
89/4	907 m ²	zahrad	Hejtmánek Miroslav, Březí 43, 594 53 Březí
94/1	3 813 m ²	trvalý travní porost	Běloch Zdeněk, Březí 75, 594 54 Březí Bělochová Dana, Březí 75, 594 54 Březí
92/2	299 m ²	ostatní půda	Běloch Zdeněk, Březí 75, 594 54 Březí
92/3	276 m ²	ostatní půda	Běloch Zdeněk, Březí 75, 594 54 Březí Bělochová Dana, Březí 75, 594 54 Březí
94/2	1 066 m ²	trvalý travní porost	Bělochová Dana, Březí 75, 594 54 Březí
94/3	190 m ²	trvalý travní porost	Běloch Zdeněk, Březí 75, 594 54 Březí Bělochová Dana, Březí 75, 594 54 Březí
94/4	9 656 m ²	trvalý travní porost	Běloch Zdeněk, Březí 75, 594 54 Březí

	HRANICE ŘEŠENÉHO ÚZEMÍ
	STÁVAJÍCÍ PARCELACE KATASTRÁLNÍ MAPY
	NAVRHOVANÁ PARCELACE
	OZNAČENÍ STAVEBNÍCH POZEMKŮ
	ORIENTAČNÍ VÝMĚRA STAVEBNÍCH POZEMKŮ

Správní orgán, který podal podnět ke zpracování	Zastupitelstvo obce Březí	Razítko - podpis pořizovatele	
Datum schválení možnosti využití pořizovatelem			
Oprávněná úřední osoba pořizovatele	Ing. Antonín Kozina Městský úřad Velké Meziříčí Odbor výstavby a regionálního rozvoje		
vedoucí projektant	Ing. arch. Jiří Hašek	 Urbanistické středisko JIHLAVA, spol.s r.o. Matky Boží 11, 58601 Jihlava tel: 567309461 e-mail: urban.str@ji.cz	
vypracoval	Alena Kvasničková		
zadavatel	Obec Březí		
pořizovatel	Městský úřad Velké Meziříčí		
ÚZEMNÍ STUDIE BŘEZÍ LOKALITA “NA LOUKÁCH“		formát	
		datum	01/2017
		stupeň	
		zak.číslo	
		měřítko	číslo výkr.
SCHÉMA MAJETKOPRÁVNÍCH VZTAHŮ		1 : 1 000	4