
















-  HRANICE ŘEŠENÉHO ÚZEMÍ
-  STÁVAJÍCÍ PACELNÍ HRANICE
-  NAVRŽENÁ PARCELACE
-  SMĚRNÝ PŮDORYS NOVÝCH RODINNÝCH DOMŮ
-  SOUVISEJÍCÍ OBJEKTY GARÁŽÍ
-  OSTATNÍ OBJEKTY - SLUŽBY, AUTOBUSOVÁ ČEKÁRNA
-  ZELEŇ SOUKROMÝCH ZAHRAD
-  ZELEŇ VEŘEJNÝCH PROSTRANSTVÍ
-  SILNICE I/37
-  NAVRŽENÁ MÍSTNÍ KOMUNIKACE - ŽIVIČNÝ POVRCH
-  NAVRŽENÉ VEŘEJNÉ POJÍZDNÉ ZPEVNĚNÉ PLOCHY, VJEZDY NA POZEMKY A PARKOVIŠTÍ
-  NAVRŽENÉ PĚŠÍ KOMUNIKACE, PÁSY PRO CHODCE A PĚŠÍ ZPEVNĚNÉ PLOCHY
-  NAVRŽENÁ ÚČELOVÁ KOMUNIKACE
-  NAVRŽENÁ PROTIHLUKOVÁ STĚNA
-  SMĚRNĚ NAVRŽENÁ VZRŮSTNÁ ZELEŇ



ÚZEMNÍ STUDIE J Í V O V Í LOKALITA NA HUSÁRKU

ZAK. ČÍS.	4/V/11	DATUM	02/2013
MĚŘITKO	1:2880	ČÍS. VÝKR.	01

ŠIRŠÍ VZTAHY