









## LEGENDA:

stav	návrh	
•••••		hranice správního území Lavičky
- · - · - ·		hranice katastrálního území
		hranice lokality "Za školou" (lokality č. 1)
		hranice lokality "Lavičky-severozápad" (lokality č. 2)
		silnice III/0026
		elektroenergetické vedení
		ochranné pásmo elektroenergetického vedení
		plynovod VVTL
		bezpečnostní pásmo plynovodu
		ochranné pásmo produktovodu

## ÚZEMNÍ STUDIE LAVIČKY

LOKALITY „ZA ŠKOLOU“ A „LAVIČKY - SEVEROZÁPAD“

Zpracoval: Ing. arch. Jiljí Kučera

Zodpovědný projektant: Mgr. Ing. arch. Anežka Sedláková, Ph.D. et Ph.D.

Datum: 10/2017

Měřítko: 1 : 5000

### B1. VÝKRES ŠIRŠÍCH VZTAHŮ