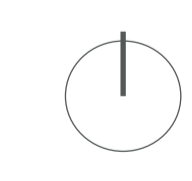


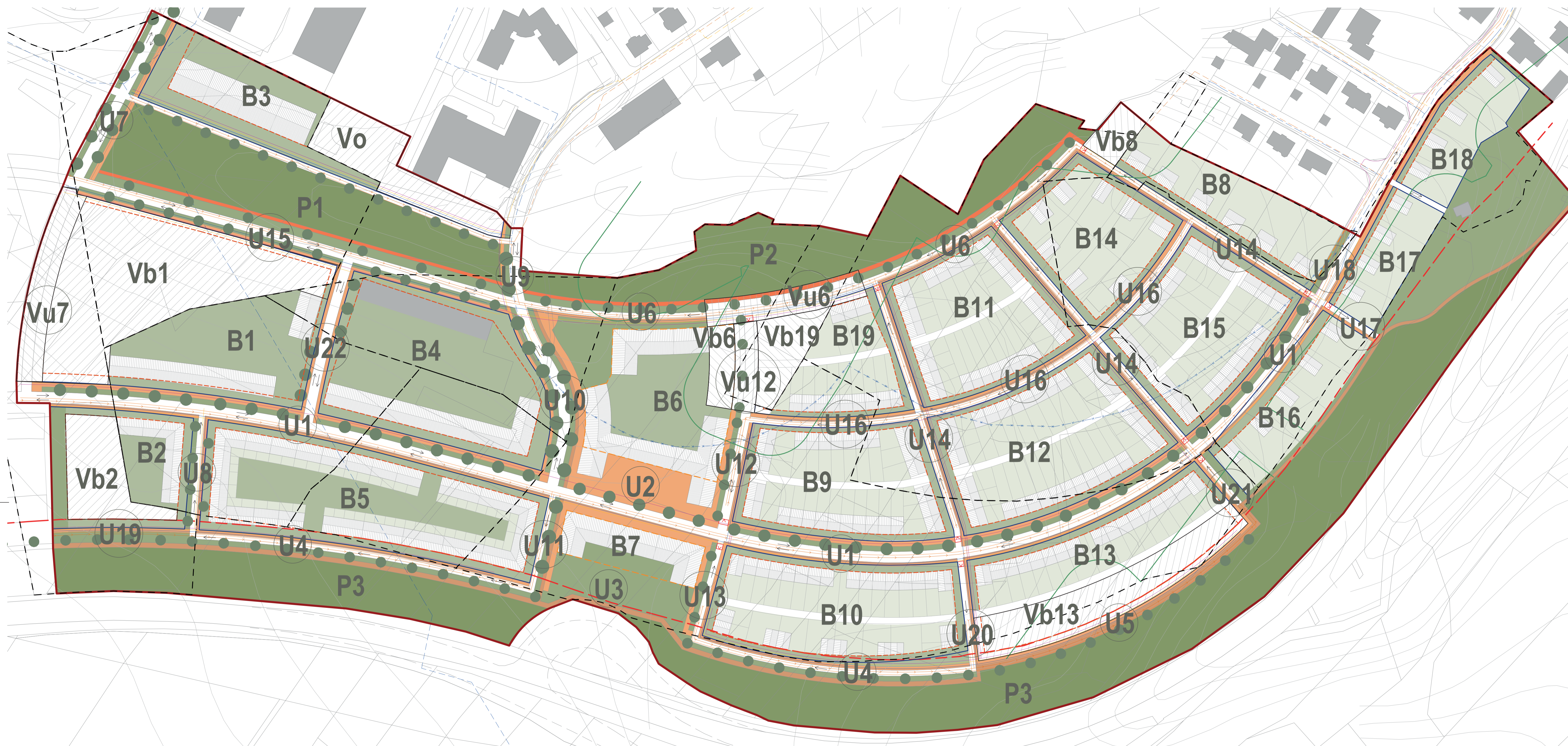
- LEGENDA**
- REŠENÉ ÚZEMÍ
 - STAVEBNÍ ČÁRA
 - ULIČNÍ ČÁRA
 - STAVEBNÍ = ULIČNÍ ČÁRA
 - ZASTAVITELNÁ PLOCHA
 - POLOVEŘEJNÝ PROSTOR
 - VEŘEJNÝ PROSTOR
 - PARKY
 - VÝHLED NA ZMĚNU PLOCHY V RÁMCI ZMĚNY OP
 - HRANICE FUNKČNÍCH PLOCH



Velké Meziříčí
ÚZEMNÍ STUDIE
 ČECHOVY SADY II



hlavní výkres
 M1/1000



LEGENDA

- REŠENÉ OZEMI
- - - STAVEBNÍ ČÁRA
- ULIČNÍ ČÁRA
- - - STAVEBNÍ = ULIČNÍ ČÁRA
- PARK
- VEŘEJNÁ PROSTRANSTVÍ
- POLOVEŘEJNÁ PROSTRANSTVÍ
- SOUKROMÉ ZAHRADY
- CHODNÍKY
- CYKLOSTEZKY
- MLATOVÉ CESTY
- - - OCHRANNÉ PÁSMO SILNICE
- - - OCHRANNÉ PÁSMO LESA
- - - HRANICE FUNKČNÍCH PLOCH
- VÝHLED NA ZMĚNU PLOCHY V RÁMCI ZMĚNY ÚP

LEGENDA SÍTÍ

- VODOVOD STÁVAJÍCÍ RÁD
- - - VODOVOD RUŠENÝ RÁD
- VODOVOD NOVÝ RÁD
- KANALIZACE SPLAŠKOVÁ STÁVAJÍCÍ
- - - KANALIZACE SPLAŠKOVÁ NOVÁ
- KANALIZACE DEŠŤOVÁ NOVÁ
- PLYNOVÉ VEDENÍ STÁVAJÍCÍ
- - - PLYNOVÉ VEDENÍ NOVÉ
- EL. VEDENÍ A TELEKOMUNIKAČNÍ VEDENÍ STÁVAJÍCÍ
- - - EL. VEDENÍ A TELEKOMUNIKAČNÍ NOVÉ

LEGENDA DOPRAVA

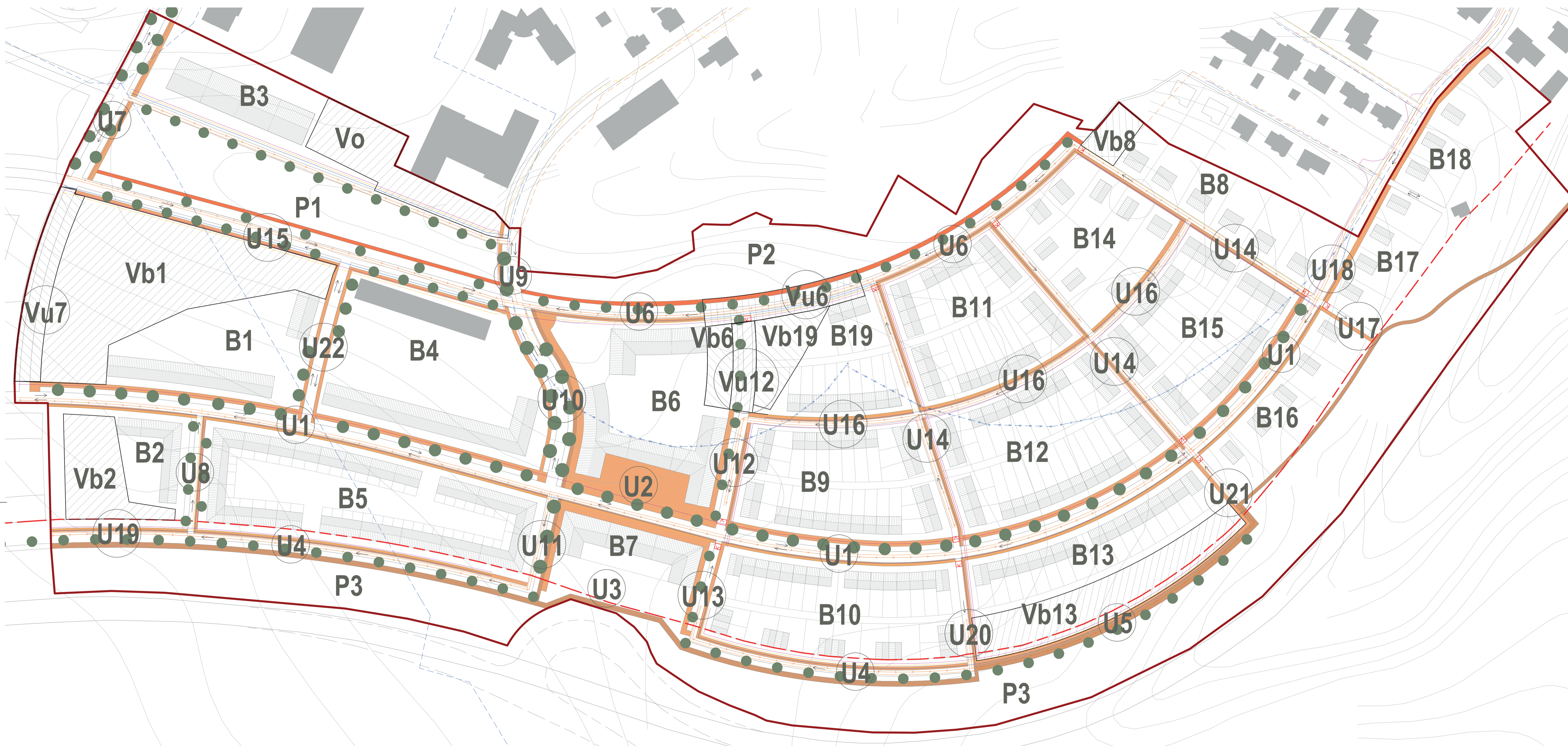
- ▬ ZVÝŠENÍ SILNICE, ZKLIDNĚNÁ ZÓNA
- ⇄ ŠÍPKY SMĚRU JÍZDY



Velké Meziříčí
ÚZEMNÍ STUDIE
 ČECHOVY SADY II



koordinační výkres
 M1/1000



LEGENDA

- ŘEŠENÉ ÚZEMÍ
- SOUKROMÉ ZAHRADY
- CHODNÍKY
- CYKLOSTEZKY
- MLATOVÉ CESTY
- OCHRANNÉ PÁSMO SILNICE
- VÝHLED NA ZMĚNU PLOCHY V RÁMCI ZMĚNY ÚP

LEGENDA SÍTÍ

- VODOVOD STÁVAJÍCÍ ŘÁD
- VODOVOD RUŠENÝ ŘÁD
- VODOVOD NOVÝ ŘÁD
- KANALIZACE SPLAŠKOVÁ STÁVAJÍCÍ
- KANALIZACE SPLAŠKOVÁ NOVÁ
- KANALIZACE DEŠTOVÁ NOVÁ
- PLYNOVÉ VEDENÍ STÁVAJÍCÍ
- PLYNOVÉ VEDENÍ NOVÉ
- EL. VEDENÍ A TELEKOMUNIKAČNÍ VEDENÍ STÁVAJÍCÍ
- EL. VEDENÍ A TELEKOMUNIKAČNÍ NOVÉ

LEGENDA DOPRAVA

- ZVÝŠENÍ SILNICE, ZKLIDNĚNÁ ZÓNA
- ŠÍPKY SMĚRU JÍZDKY



Velké Meziříčí
ÚZEMNÍ STUDIE
 ČECHOVY SADY II



výkres dopravní
 a technické infrastruktury

M1/1000