

VEŘEJNÉ PROSPĚŠNÉ STAVBY A OPATŘENÍ S MOŽNOSTÍ VYVLASTNĚNÍ

VEŘEJNÉ PROSPĚŠNÉ STAVBY DOPRAVNÍ INFRASTRUKTURY

VD1 HOMOGENIZACE SILNICE II/379 VE VYMEZENÉM KORIDORU DK1

VEŘEJNÉ PROSPĚŠNÉ STAVBY TECHNICKÉ INFRASTRUKTURY

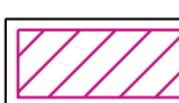



VT1 NOVÁ ČÁST SKUPINOVÉHO VODOVODU MOSTĚTĚŠ - PŘEVÁDĚC VELKÁ BÍTEŠ - KURÍMSKÁ NOVÁ VES VE VYMEZENÉM KORIDORU TK1

VEŘEJNÉ PROSPĚŠNÁ OPATŘENÍ PRO ZALOŽENÍ PRVKŮ ÚZEMNÍHO SYSTÉMU EKOLOGICKÉ STABILITY

VU1 REGIONÁLNÍ BIOCENTRUM BC24 ČERVENÁ

VU2 REGIONÁLNÍ BIOKORIDOR BK1456


LEGENDA

-  KORIDOR PRO VEŘEJNÉ PROSPĚŠNOU STAVBU DOPRAVNÍ INFRASTRUKTURY
-  KORIDOR PRO VEŘEJNÉ PROSPĚŠNOU STAVBU TECHNICKÉ INFRASTRUKTURY
-  VEŘEJNÉ PROSPĚŠNÉ OPATŘENÍ
-  HRANICE ŘEŠENÉHO ÚZEMÍ

Záznam o účinnosti územně plánovací dokumentace:

Název dokumentace:	ÚZEMNÍ PLÁN KŘOVÍ
Správní orgán, který dokumentaci vydal:	Zastupitelstvo obce Křoví
Datum nahlášení účinnosti:	
Pořizovatel:	Městský úřad Velké Meziříčí Oddělení výstavby a regionálního rozvoje
Oprávněná úřední osoba pořizovatele:	
Podpis a otisk úředního razítka:	

vedoucí projektant	Ing. arch. Jiří Hašek
vypracoval	Dana Menšíková
zadavatel	Obec Křoví
pořizovatel	Městský úřad Velké Meziříčí



ÚZEMNÍ PLÁN KŘOVÍ

VÝKRES VEŘEJNÉ PROSPĚŠNÝCH STAVEB,
ASANACÍ A OPATŘENÍ

formát	
datum	02/2018
stupeň	
zak. číslo	
měřítko	číslo výkr.
1: 5000	3